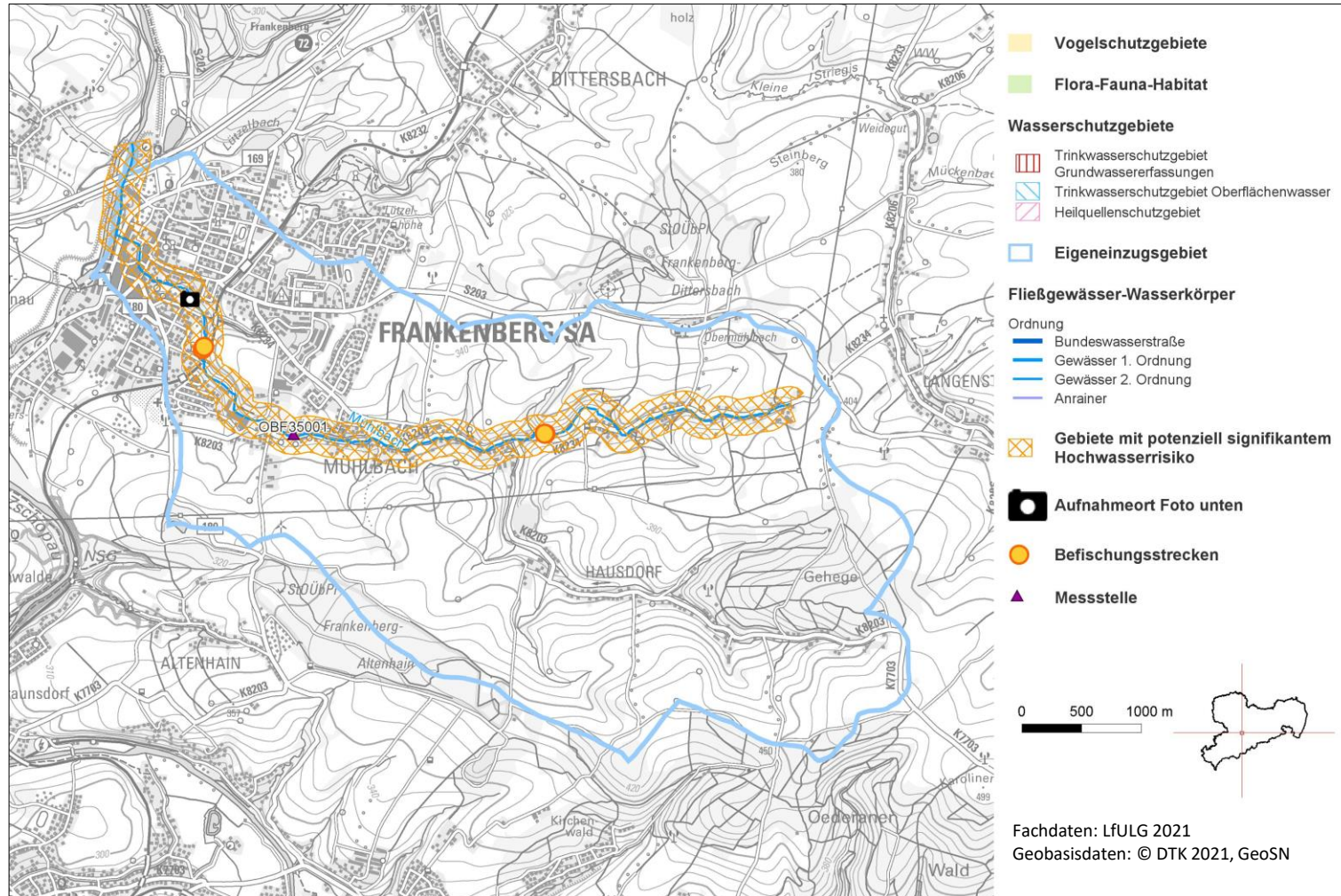


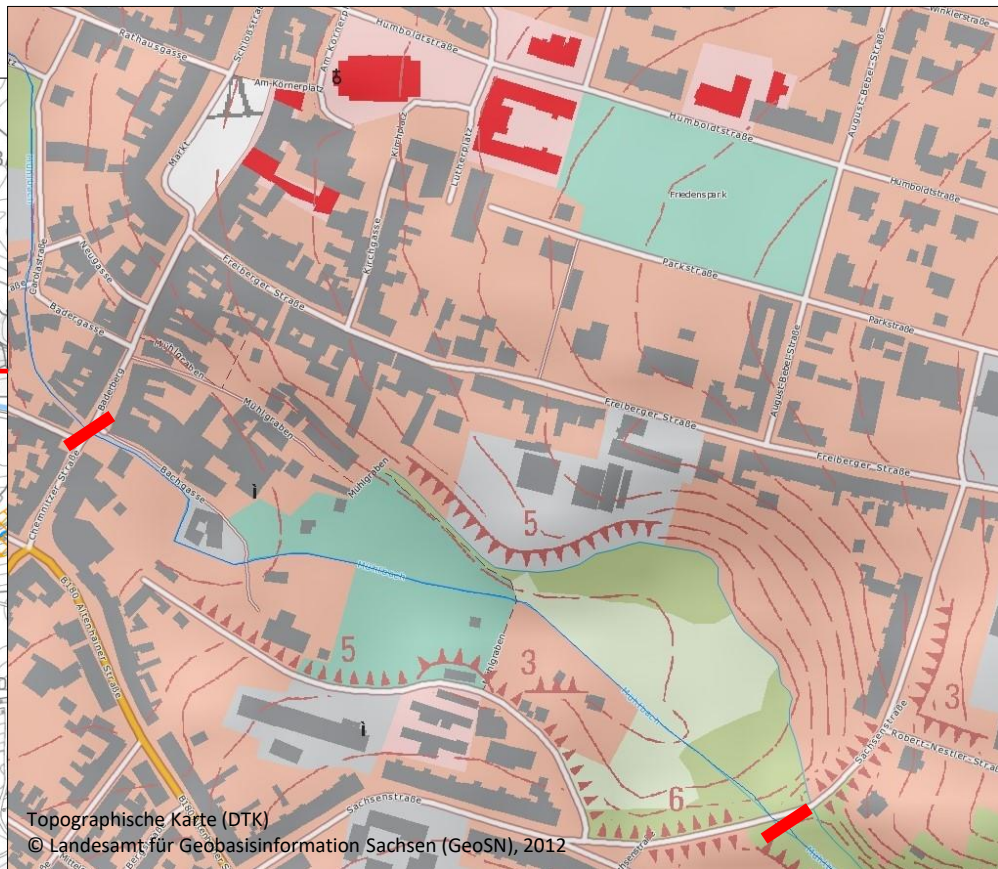
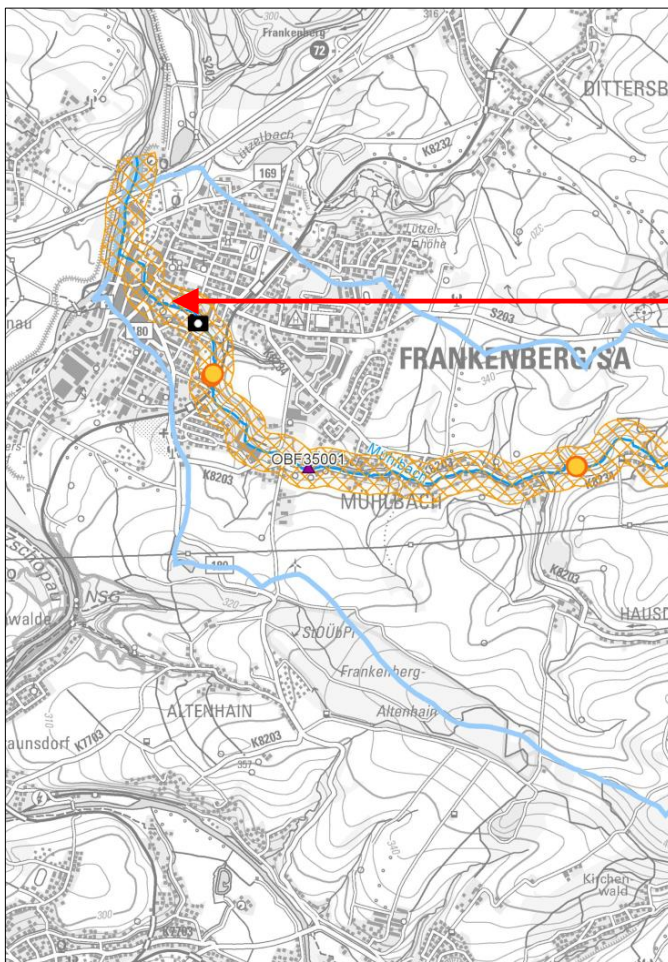
# ***Gewässerentwicklung und Renaturierung des Mühlbaches in Frankenberg/Sa.***

Gemeinsam für die Region  
regionale Konferenz in Chemnitz

# Oberflächenwasserkörper Mühlbach (DESN\_5426936)



# Mühlbach in Frankenberg/Sa. zwischen Sachsenstraße und Baderberg



Fachdaten: LfULG 2021  
Geobasisdaten: © DTK 2021, GeoSN

# Mühlbach in Frankenberg/Sa. zwischen Sachsenstraße und Baderberg

Auszug aus den  
Sächsischen  
Meilenblättern,  
Berliner Exemplar,  
Landesvermessung  
1780 – 1806,  
[https://kartenforum.slub-  
dresden.de/](https://kartenforum.slub-dresden.de/)



# Mühlbach in Frankenberg/Sa. zwischen Sachsenstraße und Baderberg



Zustand 2012 bzw. 2017  
vor Baubeginn



Fotos: LRA Mittelsachsen

## 8. Sächsische Landesgartenschau 2019

- 2014 Definition eines neuen städtischen Entwicklungsziels hin zu einer großflächigen, öffentlich zugänglichen Grünanlage
- Ziel: Umsetzung im Zuge der LAGA 2019
- europaweiter Ideen- und Realisierungswettbewerb für Landschaftsarchitekten
- 2016 Beginn Plangenehmigungsverfahren
- 01.2017 Plangenehmigung durch das LRA Mittelsachsen erteilt
- Förderung über RL GH/2007 (ökologischer Gewässerausbau Mühlbach, 90 % Förderquote) und Bundesprogramm Stadtumbau Ost (Erweiterte Innenstadt / Paradiesgärten Mühlbachtal)



- (1) Teststrecke Gewässersohle
- (2) Blick von Sachsenstraße
- (3) Sohlgrundlenkbuhnen
- (4) Steinschüttung mit Weidensteckhölzern

Fotos: LRA Mittelsachsen







Strukturgüte alter Verlauf (2016) versus neuer Verlauf (2019).

Fachdaten: LfULG, 2023; Geobasisdaten: © DOP-RGB 2023, GeoSN

## Kontakt

Nancy Göhler

Sachbearbeiterin Europäischer Gewässerschutz

Landratsamt Mittelsachsen

Tel. 03731 799-4043

E-Mail [nancy.goehler@landkreis-mittelsachsen.de](mailto:nancy.goehler@landkreis-mittelsachsen.de)