

Staatliche Betriebsgesellschaft für Umwelt und Landwirtschaft (BfUL)

Messtation Zehren, Elbe - grafische Darstellung der Daten aus dem Jahr 2010

Messgrößen der Station

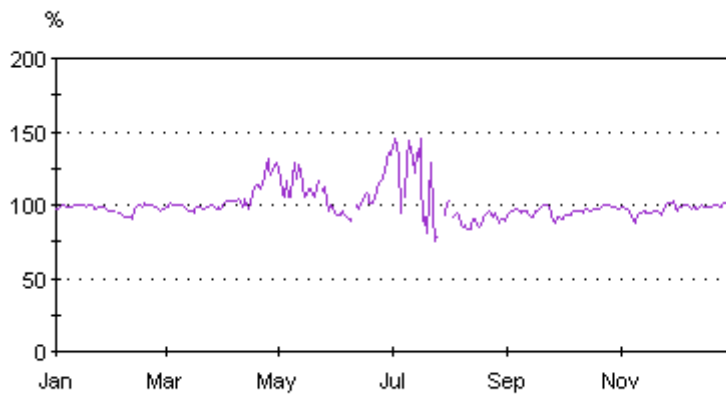
Messgröße (Kürzel)	Informationen zum Parameter
O2-G	Sauerstoffgehalt
O2-S	Sauerstoffsättigung
Tw	Wassertemperatur
pH	pH-Wert
Leitf	Leitfähigkeit
Trueb	Trübung

Hinweise:

keine



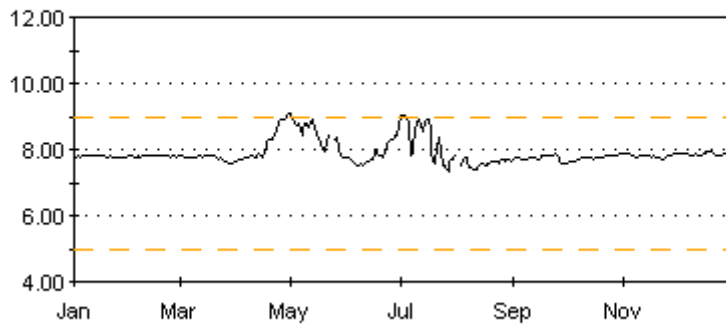
ZE:O2-S (0-200 %)



Zeitraum: 01.01.10 00:00 - 31.12.10 23:59

alle Daten veröffentlicht

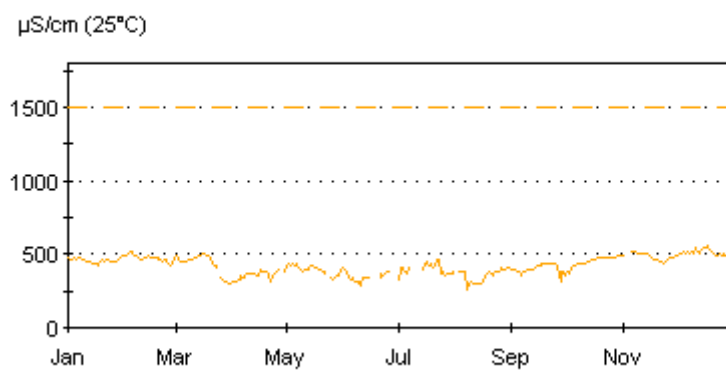
ZE:pH (4-12 -) SW:pH o (4-12 -)
SW:pH u (4-12 -)



Zeitraum: 01.01.10 00:00 - 31.12.10 23:59

alle Daten veröffentlicht

ZE:Leitf (0-1800 μ S/cm (25°C))
SW:LF o (0-1800 μ S/cm (25°C))



Zeitraum: 01.01.10 00:00 - 31.12.10 23:59

alle Daten veröffentlicht

ZE:Tw (0-30 °C)

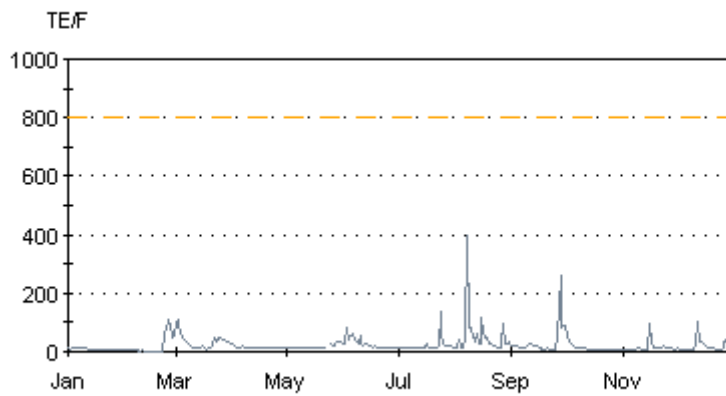


Zeitraum: 01.01.10 00:00 - 31.12.10 23:59

alle Daten veröffentlicht

ZE:Trueb (0-1000 TE/F)

SW:TR o (0-1000 TE/F)



Zeitraum: 01.01.10 00:00 - 31.12.10 23:59

alle Daten veröffentlicht
