

Staatliche Betriebsgesellschaft für Umwelt und Landwirtschaft (BfUL, ehemals Umweltbetriebsgesellschaft UBG)

Daten Zehren 2006

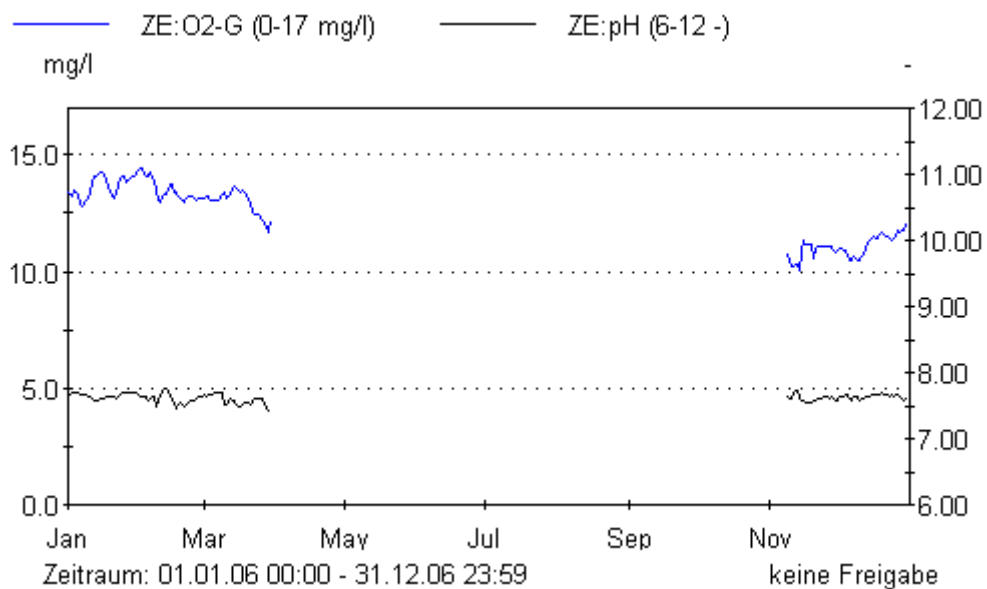
Daten: aus dem Jahr 2006 (graphische Darstellung und Messwerttabelle der Tagesmittelwerte) Messstation: Zehren, Elbe

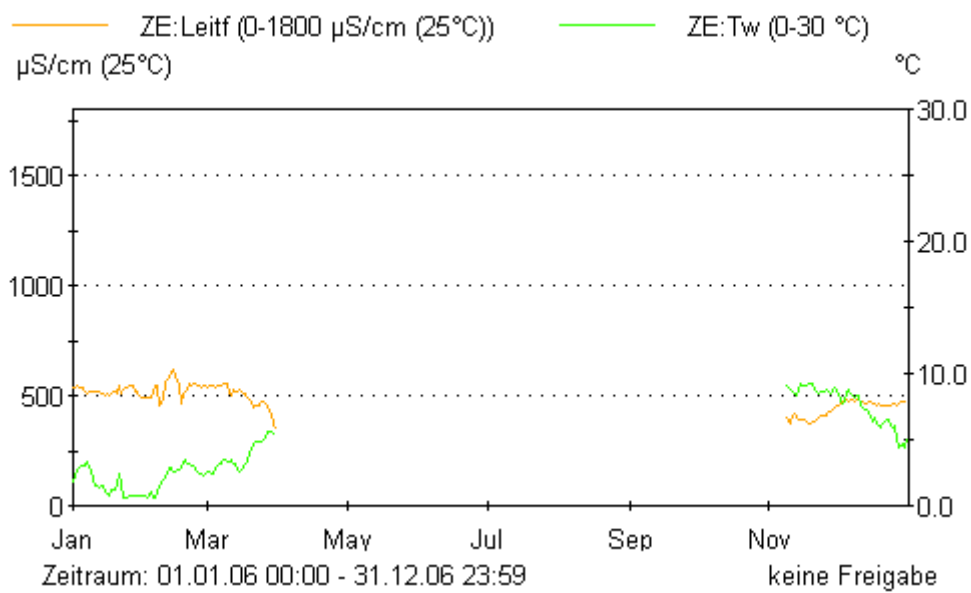
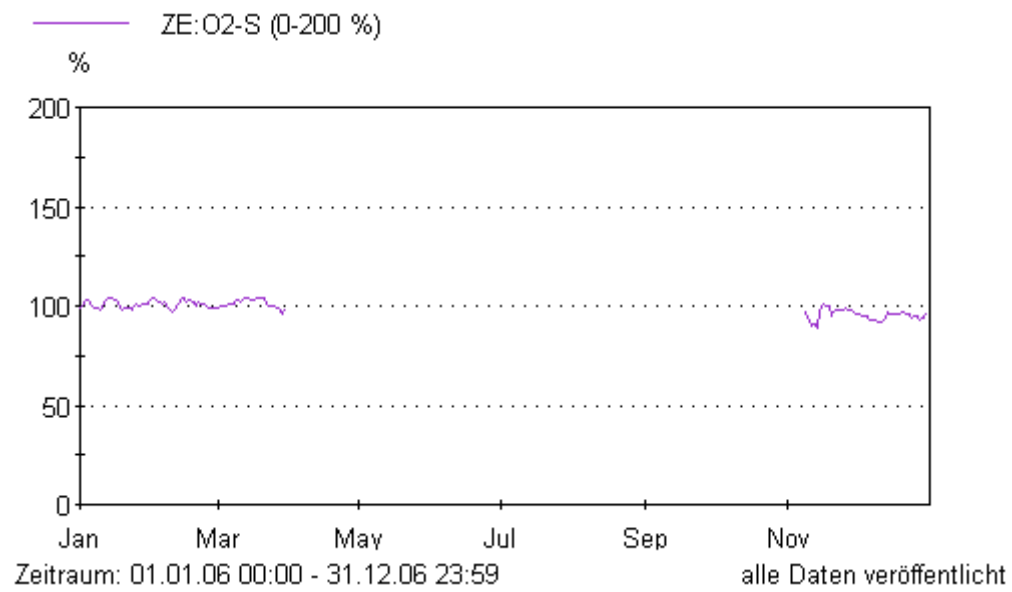
Messgrößen:

- O2-G : Sauerstoffgehalt,
- pH : pH-Wert,
- O2-S : Sauerstoffsättigung,
- LF : Leitfähigkeit,
- Tw : Wassertemperatur,
- TB : Trübung

Hinweise:

31.03.-08.11.2006 Stationsausfall durch Hochwasserschaden am Entnahmesystem





ZE:Trueb (0-800 TE/F)

TE/F

