

Staatliche Betriebsgesellschaft für Umwelt und Landwirtschaft (BfUL, ehemals Umweltbetriebsgesellschaft UBG)

Daten Schmilka 2006

Daten: aus dem Jahr 2006 (graphische Darstellung und Messwerttabelle der Tagesmittelwerte) Messstation: Schmilka, Elbe

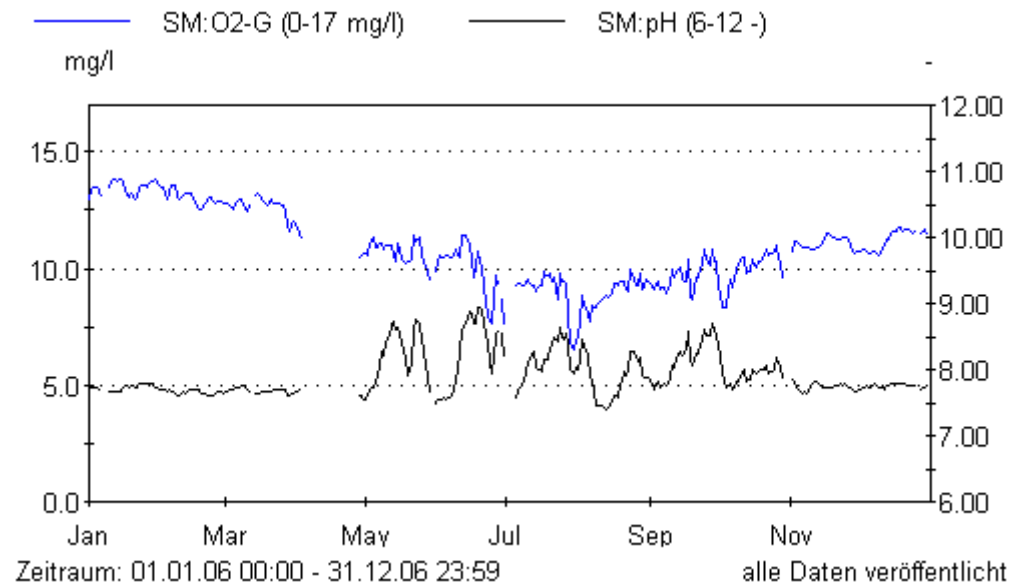
Messgrößen:

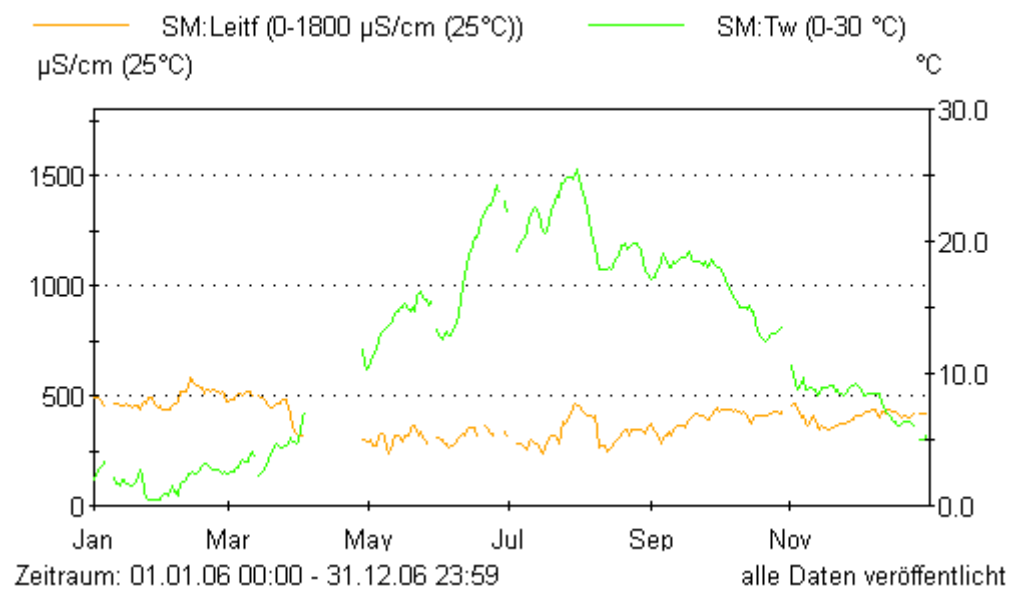
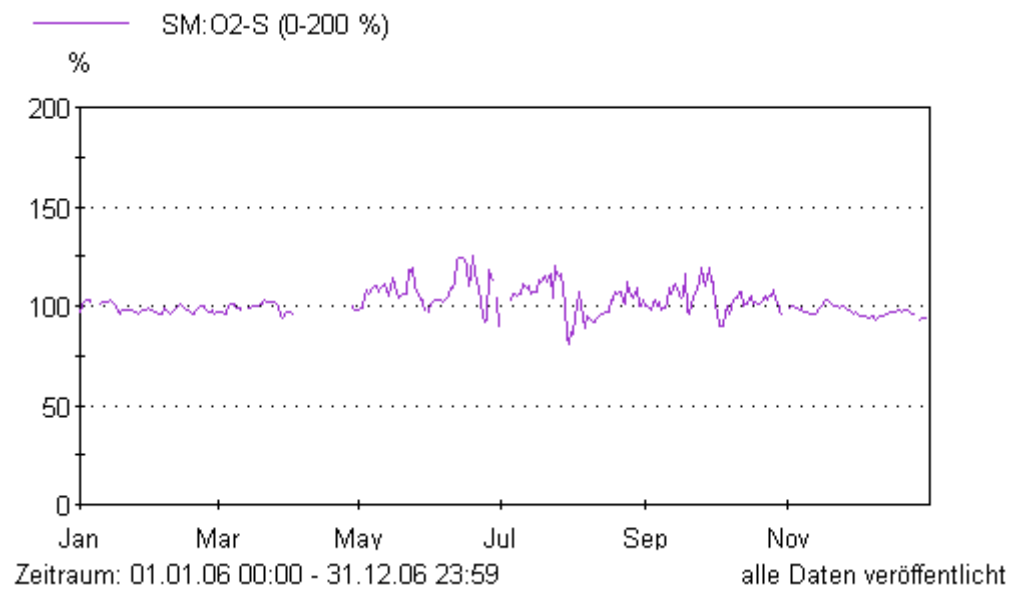
- O2-G : Sauerstoffgehalt,
- pH : pH-Wert,
- O2-S : Sauerstoffsättigung,
- Leitf : Leitfähigkeit,
- Tw : Wassertemperatur,
- Trueb : Trübung,
- SAK : UV-Extinktion bei 254 nm,
- NO3-N : Nitratstickstoff,
- NH4-N : Ammoniumstickstoff

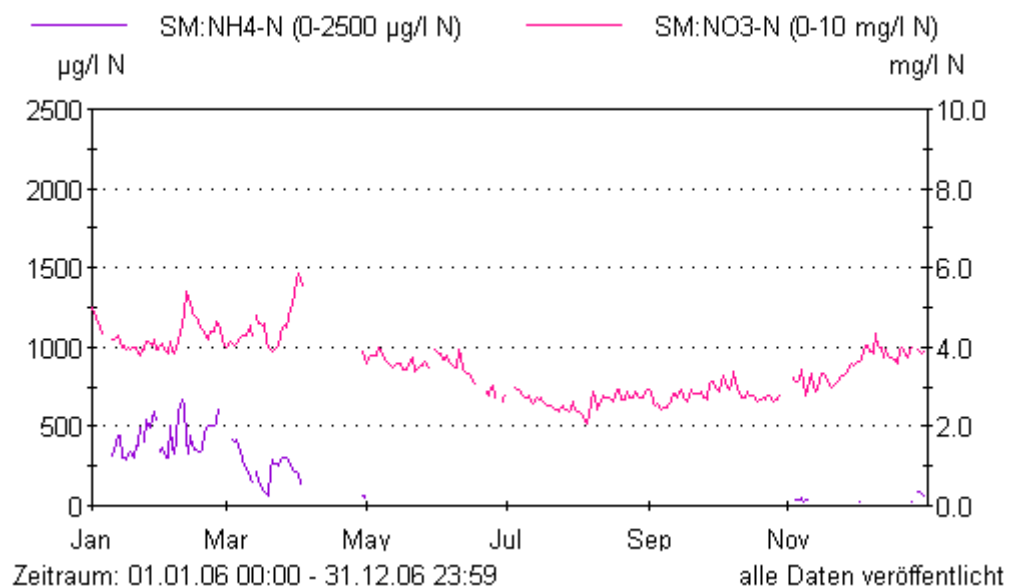
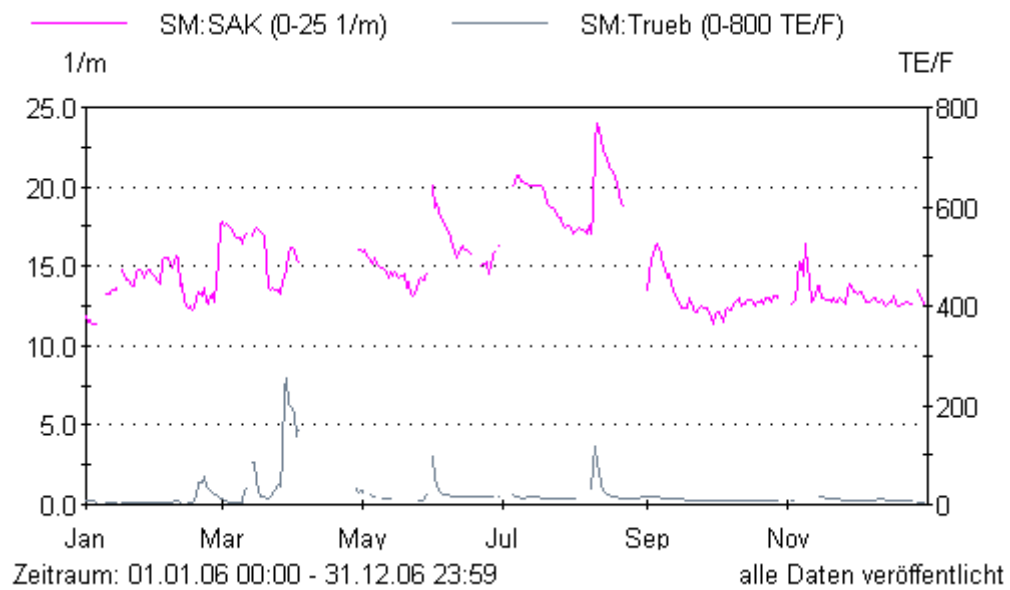
Hinweise:

04.04.-27.04.2006 Stationsausfall bei Hochwasser

30.10.-01.11.2006 Rekonstruktion des Entnahmesystems







NH4-N-Werte, die kleiner der Bestimmungsgrenze von 20 µg/l sind, erscheinen nicht in der Grafik.