

## Staatliche Betriebsgesellschaft für Umwelt und Landwirtschaft (BfUL, ehemals Umweltbetriebsgesellschaft UBG)

### Daten Schmilka 2005

---

**Daten:** aus dem Jahr 2005 (graphische Darstellung und Messwerttabelle der Tagesmittelwerte) Messstation: Schmilka, Elbe

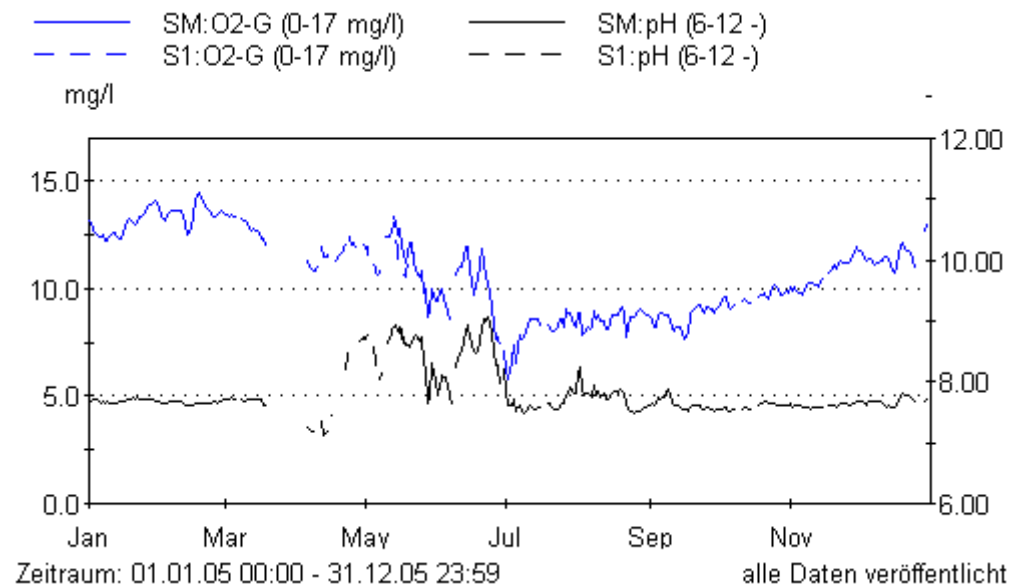
#### Messgrößen:

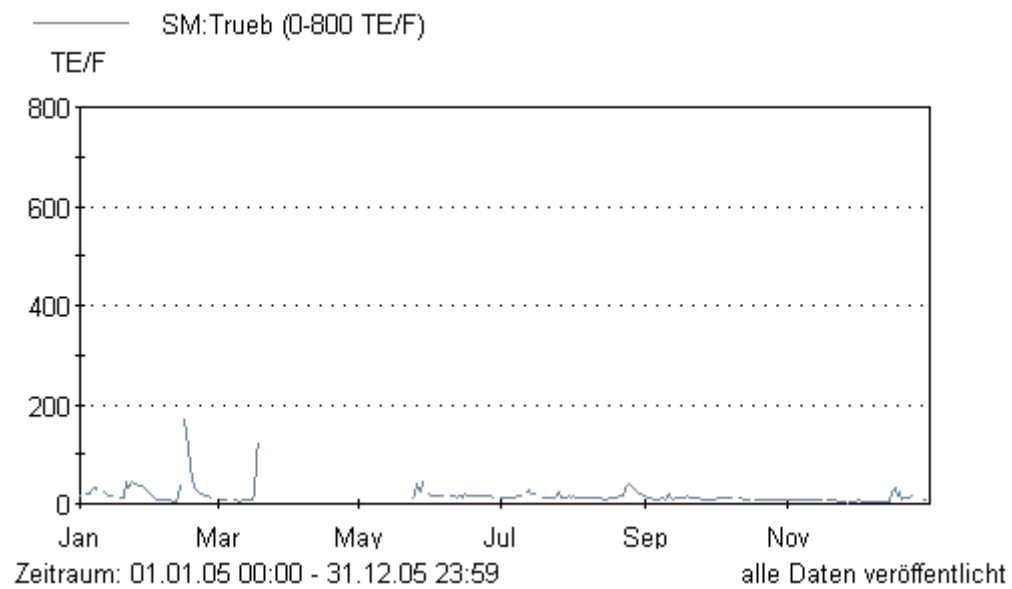
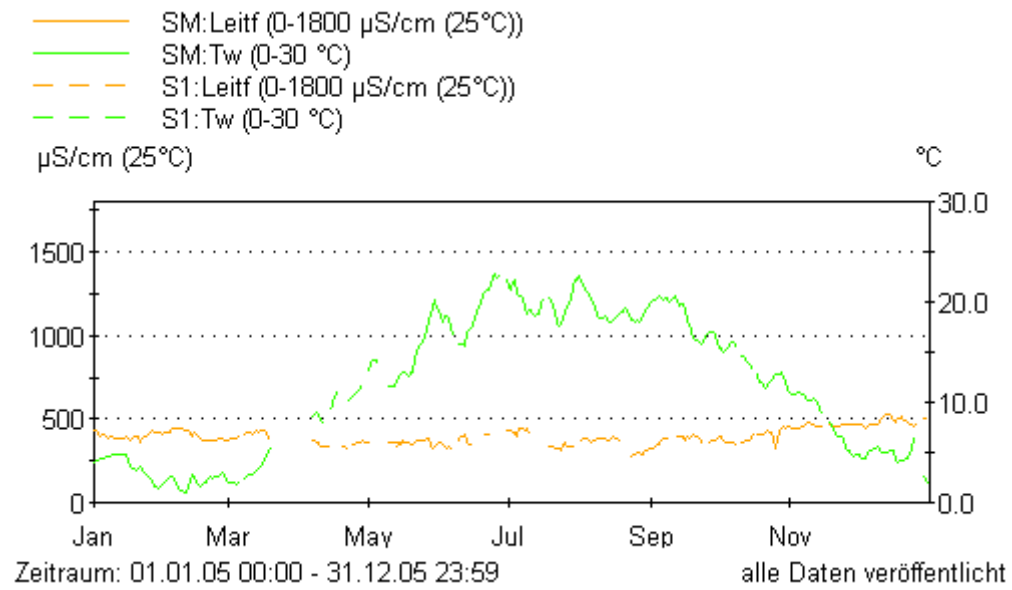
- O2 - Sauerstoffgehalt,
- pH - pH-Wert,
- LF - Leitfähigkeit,
- Tw - Wassertemperatur,
- TB - Trübung,
- N3 - Nitratstickstoff,
- NH - Ammoniumstickstoff

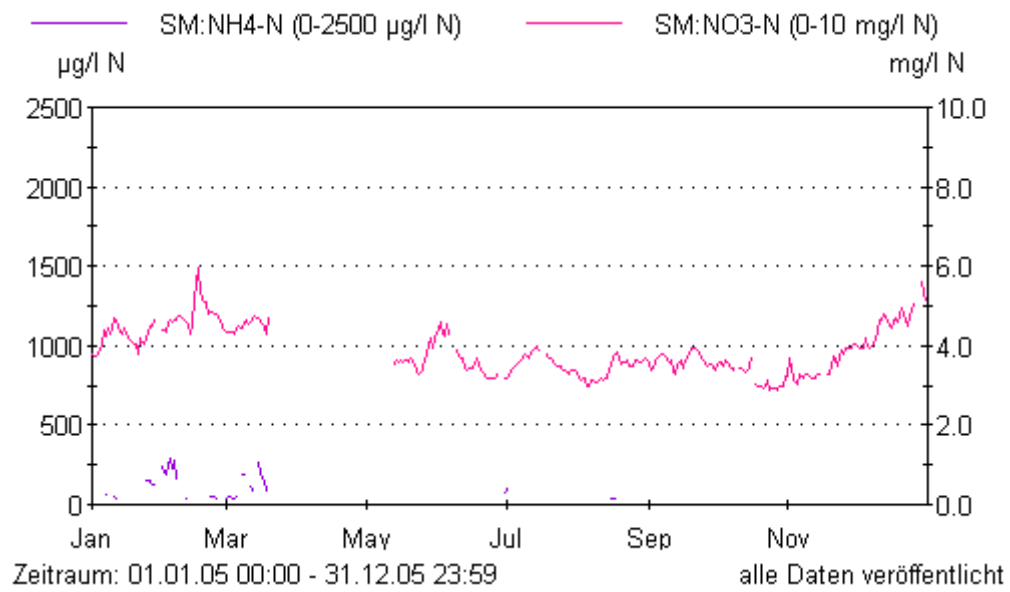
#### Hinweise:

22.03.-12.05.2005 Stationsausfall; Pumpenschaden durch riesige Treibgutmengen

05.04.-23.05.2005 Installation der Multiparametersonde am Fährponton Schmilka; Messung der Parameter pH, O2, el. Leitfähigkeit und Wassertemperatur







NH4-N-Werte, die kleiner der Bestimmungsgrenze von 100 µg/l sind, erscheinen nicht in der Grafik.

---