

Staatliche Betriebsgesellschaft für Umwelt und Landwirtschaft (BfUL, ehemals Umweltbetriebsgesellschaft UBG)

Daten Schmilka 2004

Daten: aus dem Jahr 2004 (graphische Darstellung und Messwerttabelle der Tagesmittelwerte) Messstation: Schmilka, Elbe

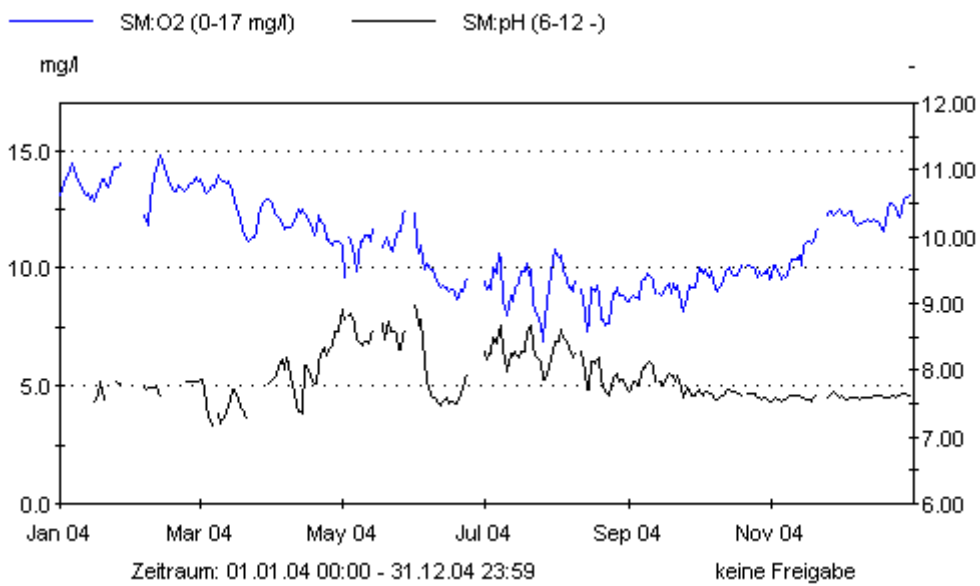
Messgrößen:

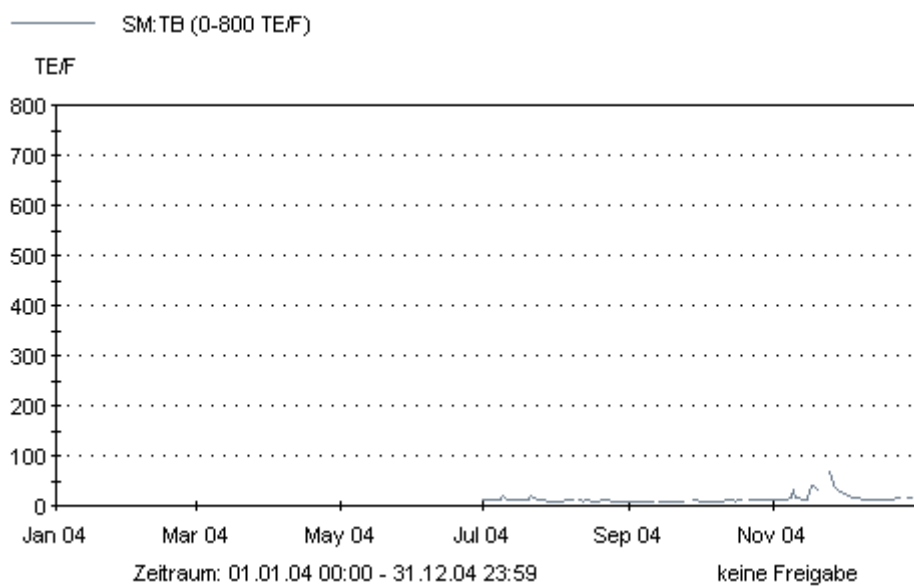
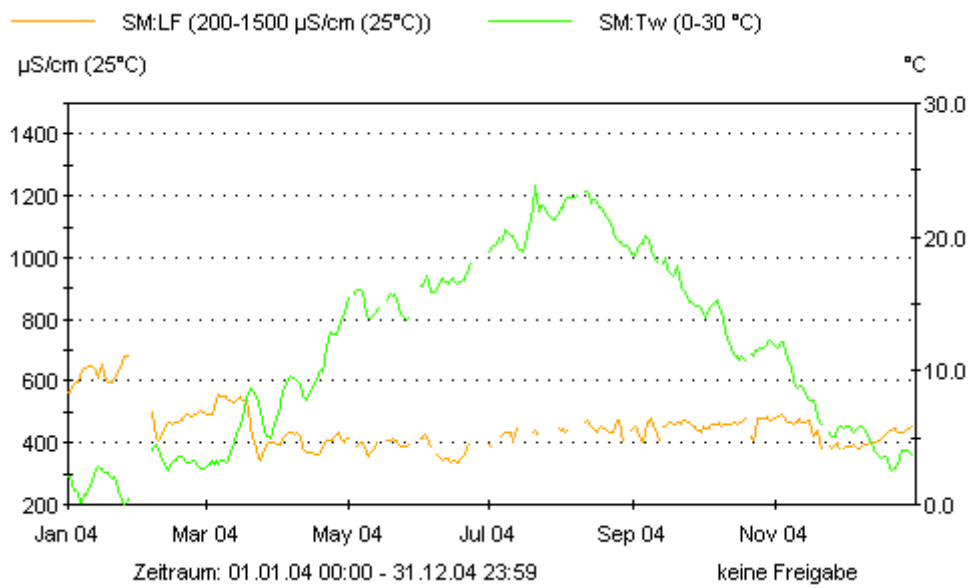
- O2 - Sauerstoffgehalt,
- pH - pH-Wert,
- LF - Leitfähigkeit,
- Tw - Wassertemperatur,
- TB - Trübung,
- N3 - Nitratstickstoff,
- NH - Ammoniumstickstoff

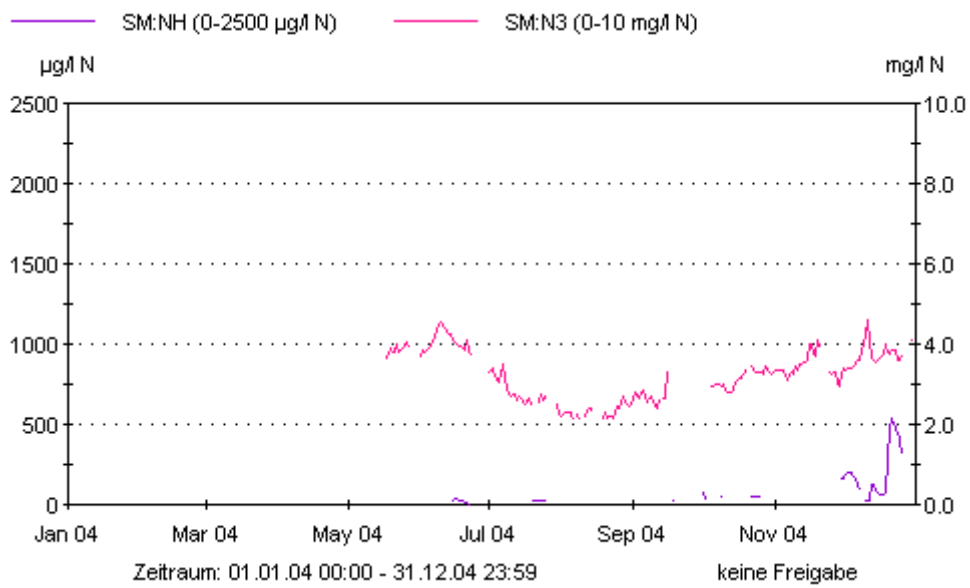
Hinweise:

29.01. bis 02.02.2004 Schädigung der Sonde durch Eisgang in der Elbe

01.07.2004 Wiederinbetriebnahme der neu errichteten Messstation







NH4-N-Werte, die kleiner der Bestimmungsgrenze von 100 µg/l sind, erscheinen nicht in der Grafik.

