

## Staatliche Betriebsgesellschaft für Umwelt und Landwirtschaft (BfUL, ehemals Umweltbetriebsgesellschaft UBG)

Daten Bad Düben 2002

---

**Daten:** aus dem Jahr 2002 (graphische Darstellung und Messwerttabelle der Tagesmittelwerte) Messstation: Bad Düben, Vereinigte Mulde

### Messgrößen:

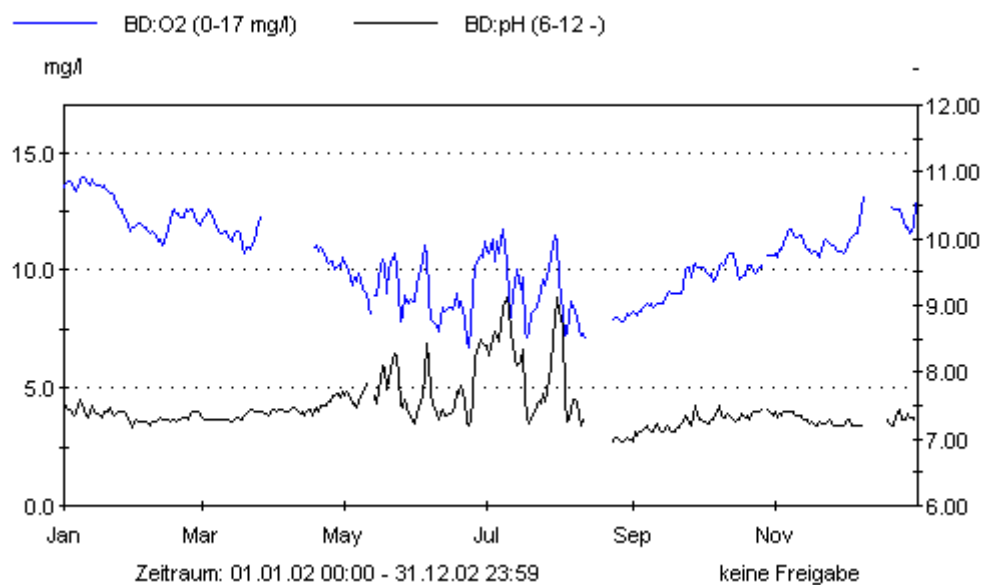
- O<sub>2</sub> - Sauerstoffgehalt,
- pH - pH-Wert,
- LF - Leitfähigkeit,
- Tw - Wassertemperatur,
- TB - Trübung,
- N<sub>3</sub> - Nitratstickstoff,
- NH - Ammoniumstickstoff

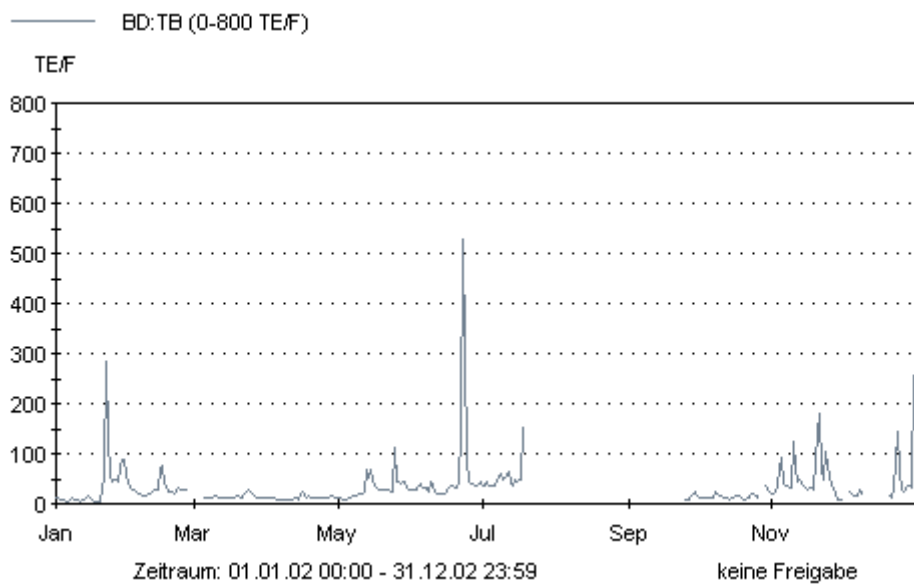
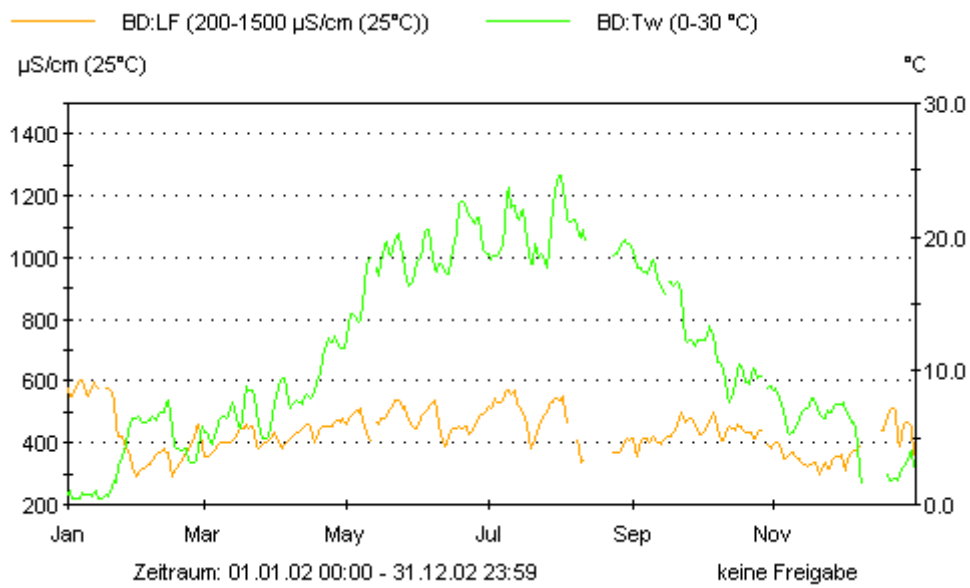
### Hinweise:

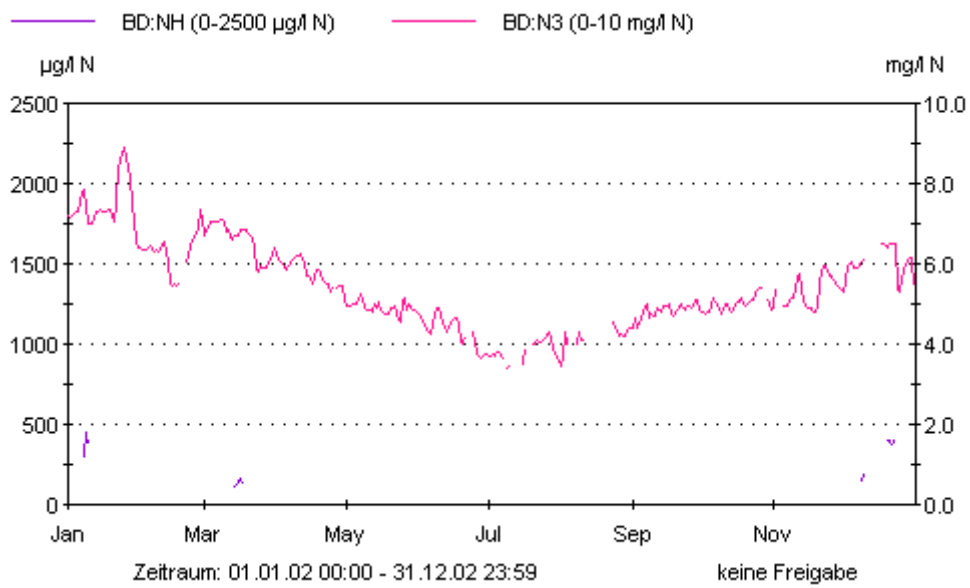
13.08. - 23.08.2002 Stationsausfall durch Stromabschaltung bei Hochwasser

17.07. - 23.09.2002 Reparatur Trübungssonde

---







NH<sub>4</sub>-N-Werte, die kleiner der Bestimmungsgrenze von 100 µg/l sind, erscheinen nicht in der Grafik.

